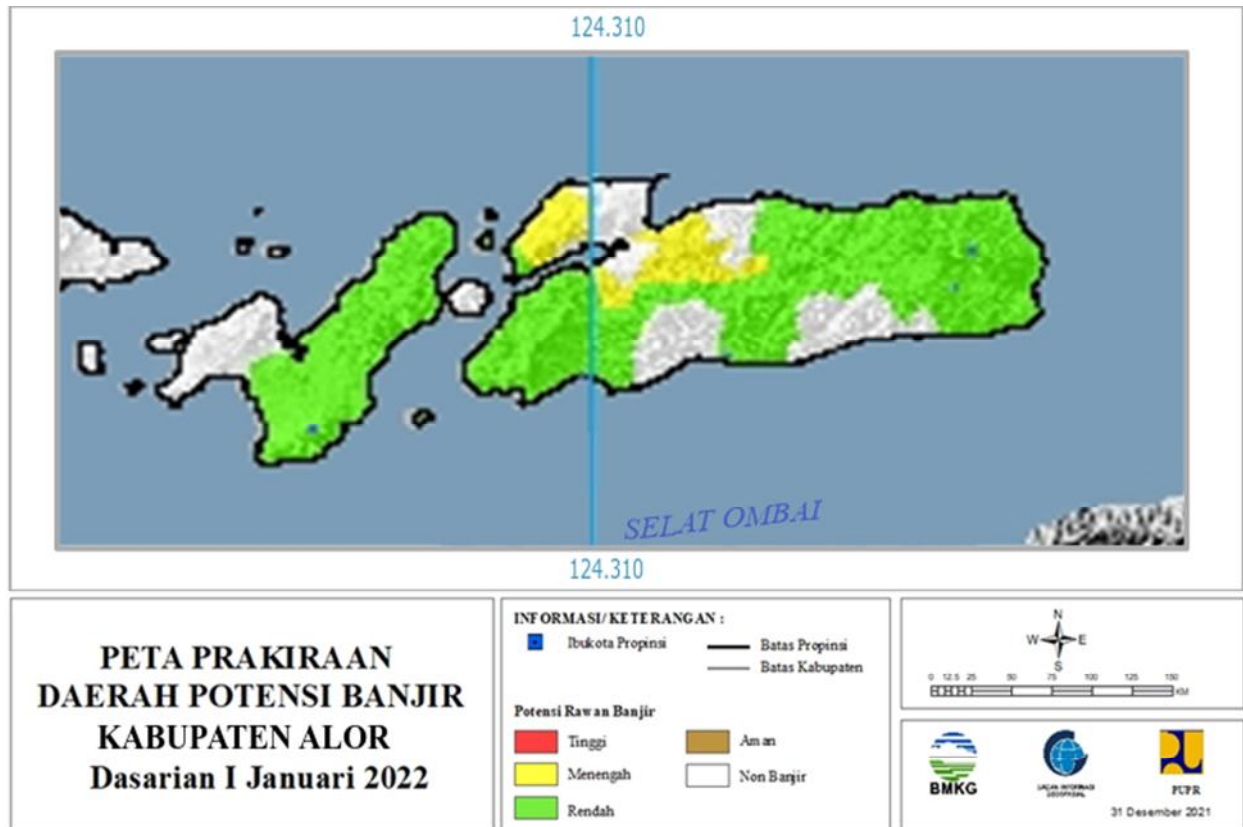


**PRAKIRAAN DAERAH POTENSI BANJIR
WILAYAH KABUPATEN ALOR
DASARIAN I s/d. III JANUARI 2022
UPDATE 31 DESEMBER 2021**
(Sumber: Subid Informasi Iklim Infrastruktur BMKG)



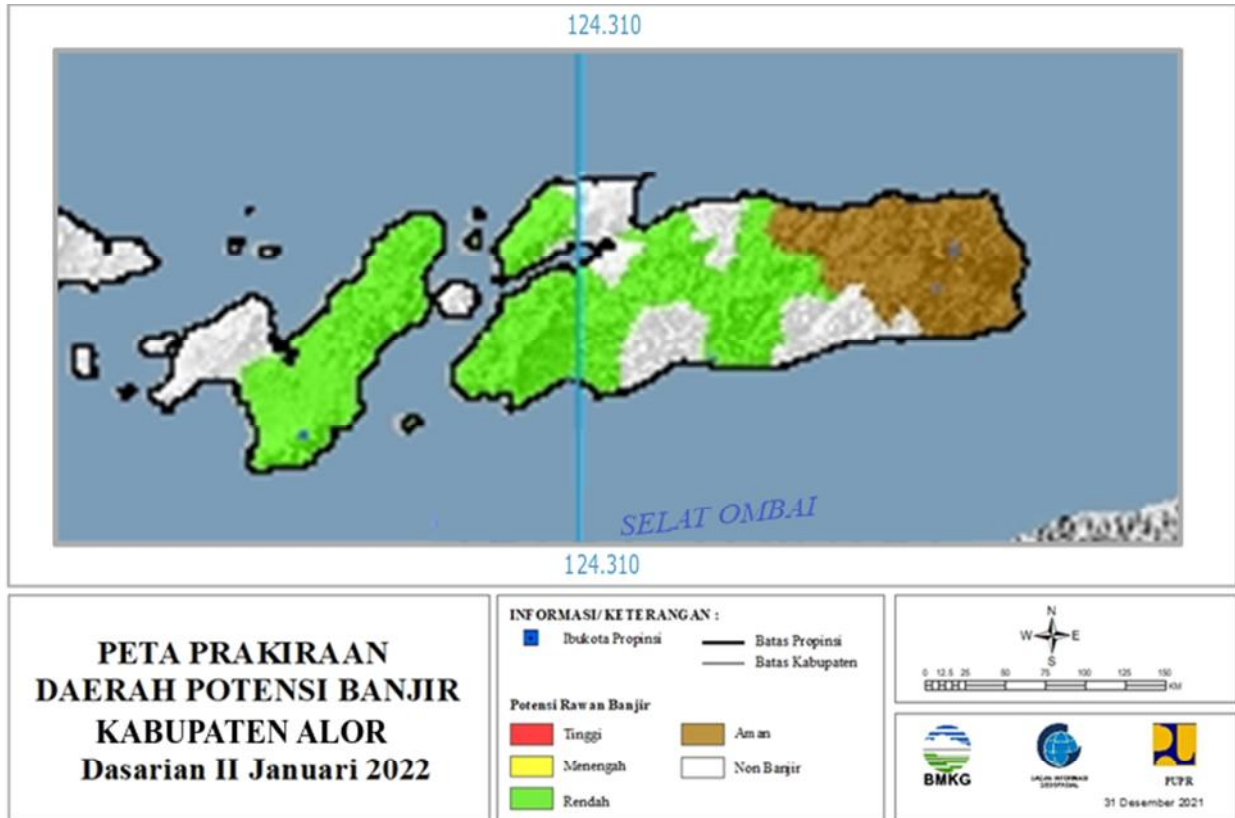
**BADAN METEOROLOGI KLIMATOLOGI DAN GEOFISIKA
STASIUN METEOROLOGI MALI**

A. Dasarian I Januari 2022



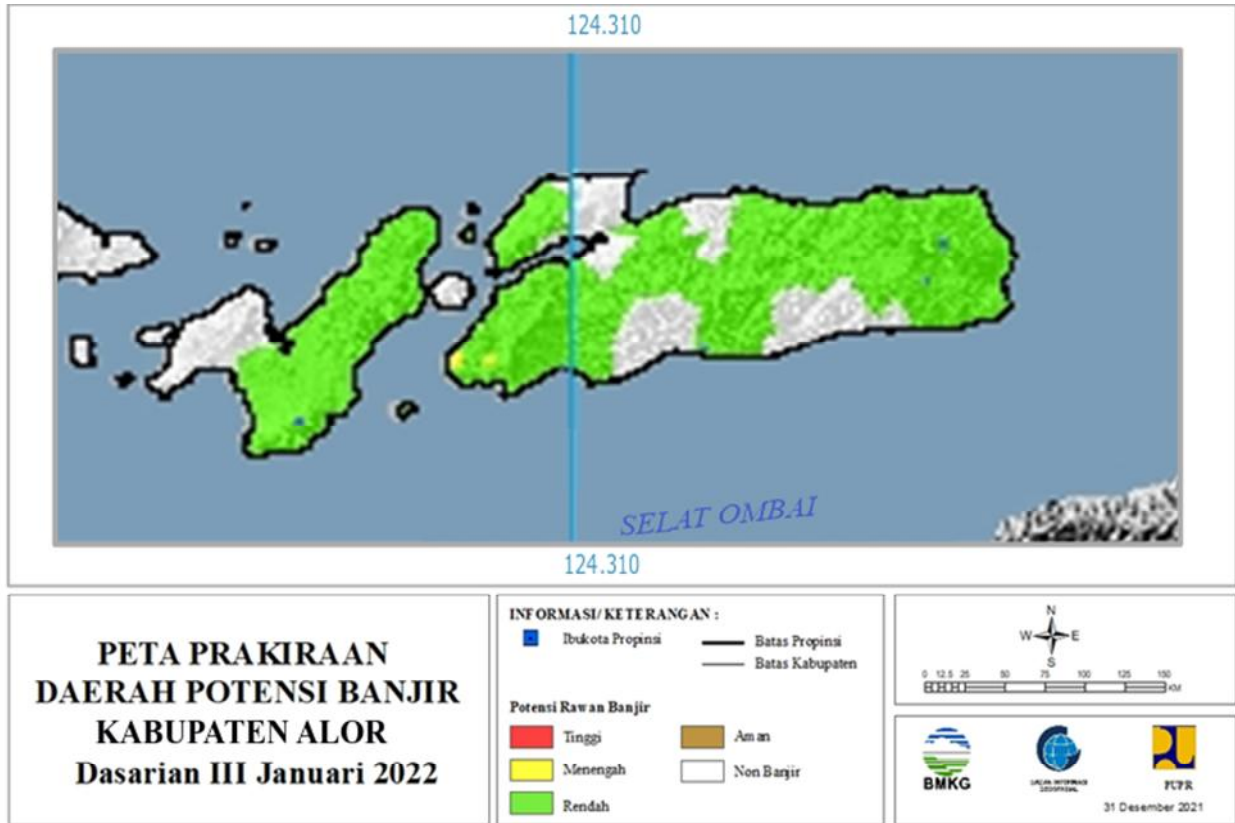
TINGKAT POTENSI BANJIR		
TINGGI	MENENGAH	RENDAH
-	Kec. Alor Barat Daya, Alor Barat Laut, Alor Selatan, Alor Tengah Utara, Alor Timur Laut	Kec. Alor Barat Daya, Alor Barat Laut, Alor Selatan, Alor Tengah Utara, Alor Timur, Alor Timur Laut, Pantar, Pantar Tengah, Pantar Timur

B. Dasarian II Januari 2022



TINGKAT POTENSI BANJIR		
TINGGI	MENENGAH	RENDAH
-	-	Kec. Alor Barat Daya, Alor Barat Laut, Alor Selatan, Alor Tengah Utara, Alor Timur, Alor Timur Laut, Pantar, Pantar Tengah, Pantar Timur

C. Dasarian III Januari 2022



TINGKAT POTENSI BANJIR		
TINGGI	MENENGAH	RENDAH
-	Kec. Alor Barat Daya	Kec. Alor Barat Daya, Alor Barat Laut, Alor Selatan, Alor Tengah Utara, Alor Timur, Alor Timur Laut, Pantar, Pantar Tengah, Pantar Timur